



МИНИСТЕРСТВО СТРОИТЕЛЬНОГО КОМПЛЕКСА МОСКОВСКОЙ ОБЛАСТИ

Кому: Общество с ограниченной ответственностью
"Гранель"

наименование застройщика (фамилия, имя,
отчество – для граждан, полное наименование
организации – для юридических лиц)

141068, Московская область, г. Королев, ул.
Сакко и Ванцетти, д. 9, пом. I, комн. 4,
info@granelle.com

почтовый индекс и адрес, адрес электронной почты

РАЗРЕШЕНИЕ на строительство

Дата 28.04.2018

№ RU50-15-10623-2018

Министерство строительного комплекса Московской области

(наименование уполномоченного федерального органа исполнительной власти или органа исполнительной власти субъекта Российской Федерации, или органа

местного самоуправления, осуществляющих выдачу разрешения на строительство. Государственная корпорация по атомной энергии "Росатом")

в соответствии со статьей 51 Градостроительного кодекса Российской Федерации разрешает:

1	Строительство объекта капитального строительства	V
	Реконструкцию объекта капитального строительства	
	Работы по сохранению объекта культурного наследия, затрагивающие конструктивные и другие характеристики надежности и безопасности такого объекта	
	Строительство линейного объекта (объекта капитального строительства, входящего в состав линейного объекта)	
	Реконструкцию линейного объекта (объекта капитального строительства, входящего в состав линейного объекта)	

2	Наименование объекта капитального строительства (этапа) в соответствии с проектной документацией	Комплексная жилая застройка по адресу: Московская область, г.о. Балашиха, микрорайон № 39, ул. Трубецкая, владение 2Б. Жилые дома 1-го пускового комплекса поз. 5, 5.1, 6 с внутривоздушными сетями инженерного обеспечения
	Наименование организации, выдавшей положительное заключение экспертизы проектной документации, и в случаях, предусмотренных законодательством Российской Федерации, реквизиты приказа об утверждении положительного заключения государственной экологической экспертизы	ООО «Негосударственная Экспертиза Московской Области»
	Регистрационный номер и дата выдачи положительного заключения экспертизы проектной документации и в случаях, предусмотренных законодательством Российской Федерации, реквизиты приказа об утверждении положительного заключения государственной экологической экспертизы	№50-2-1-3-0006-18 от 13.04.2018
3	Кадастровый номер земельного участка (земельных участков), в пределах которого (которых) расположен или планируется расположение объекта капитального строительства	50:15:0040602:301
	Номер кадастрового квартала (кадастровых кварталов), в пределах которого (которых) расположен или планируется расположение объекта капитального строительства	50:15:0040602
	Кадастровый номер реконструируемого объекта капитального строительства	
3.1	Сведения о градостроительном плане земельного участка	№RU50340000-MSK000908, дата выдачи 05.03.2018
3.2	Сведения о проекте планировки и проекте межевания территории	Проект планировки территории и проект межевания территории утверждены распоряжением Министерства строительного комплекса Московской области от 02.02.2017 № П01/283
3.3	Сведения о проектной документации объекта капитального строительства, планируемого к строительству, реконструкции, проведению работ сохранения объекта культурного наследия, при которых затрагиваются конструктивные и другие характеристики надежности и безопасности объекта	ООО «ЛАЙМ КОНСТРАКШН», ООО «Гранель»
4	Краткие проектные характеристики для строительства, реконструкции объекта капитального строительства, объекта культурного наследия, если при проведении работ по сохранению объекта культурного наследия затрагиваются конструктивные и другие характеристики надежности и безопасности такого объекта:	

Наименование объекта капитального строительства, входящего в состав имущественного комплекса, в соответствии с проектной документацией:			
Жилой дом поз. 5			
Общая площадь (кв. м):	59469,28	Площадь участка (кв. м):	23458,00
Объем (куб. м):	197976,57	в том числе подземной части (куб. м):	9759,24
Количество этажей (шт.):	18-26	Высота (м):	75,88
Количество подземных этажей (шт.):	1	Вместимость (чел.):	-
Площадь застройки (кв. м):	3301,00		
Иные показатели:	Жилой дом, поз.5 Объем надземной части, по проекту , куб.м - 188217,33; Количество надземных этажей, по проекту - 17-25; Общая площадь квартир с учетом лоджий и балконов, по проекту кв.м - 36757,84; Количество секций, по проекту единиц - 7; Количество квартир, всего, по проекту шт. - 1032; Количество 1-комнатных квартир, по проекту шт. - 696; Количество 2-комнатных квартир, по проекту шт. - 336; Иные основные показатели, по проекту - Общая площадь квартир (с коэф.1): - 37970,28 кв.м; Включая инженерно-техническое обеспечение объекта капитального строительства; Встроенно-пристроенные помещения общественного назначения (в габаритах наружных стен) в т.ч.: - офисы (в.т.ч. управляющая компания) Общая площадь, по проекту кв.м - 573,24; Встроенно-пристроенные помещения общественного назначения (в габаритах наружных стен) в.т.ч. ДОО Общая площадь, по проекту кв.м - 1727,43; Количество мест, по проекту мест - 130,00;		
Жилой дом поз. 5.1			
Общая площадь (кв. м):	19657,94	Площадь участка (кв. м):	23458,00
Объем (куб. м):	64529,45	в том числе подземной части (куб. м):	3502,15
Количество этажей (шт.):	18	Высота (м):	52,78

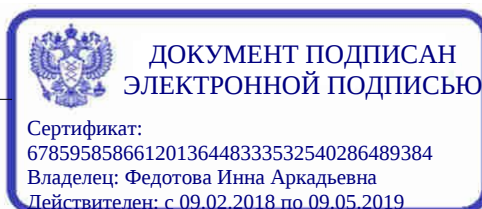
Количество подземных этажей (шт.):	1	Вместимость (чел.):	-
Площадь застройки (кв. м):	1379,64		
Иные показатели:	Жилой дом, поз.5.1 Объем надземной части, по проекту , куб.м - 61027,30; Количество надземных этажей, по проекту - 17; Общая площадь квартир с учетом лоджий и балконов, по проекту кв.м - 12126,05; Количество секций, по проекту единиц - 3; Количество квартир, всего, по проекту шт. - 398; Количество 1-комнатных квартир, по проекту шт. - 365; Количество 2-комнатных квартир, по проекту шт. - 17; Количество 3-комнатных квартир, по проекту шт - 16; Иные основные показатели, по проекту - Общая площадь квартир (с коэф.1): - 12559,50 кв.м; Включая инженерно-техническое обеспечение объекта капитального строительства; Встроенно-пристроенные помещения общественного назначения –офисы Общая площадь, по проекту кв.м - 253,98; ТП-1 Площадь застройки, по проекту кв.м - 29,50;		
Жилой дом поз. 6			
Общая площадь (кв. м):	32218,39	Площадь участка (кв. м):	23458,00
Объем (куб. м):	105668,38	в том числе подземной части (куб. м):	5725,16
Количество этажей (шт.):	17-18-26	Высота (м):	75,13

Количество подземных этажей (шт.):	1	Вместимость (чел.):	-
Площадь застройки (кв. м):	2228,24		
Иные показатели:	Жилой дом, поз.6 Объем надземной части, по проекту , куб.м - 99943,22; Количество надземных этажей, по проекту - 16-17-25; Общая площадь квартир с учетом лоджий и балконов, по проекту кв.м - 20868,41; Количество секций, по проекту единиц - 5; Количество квартир, всего, по проекту шт. - 540; Количество 1-комнатных квартир, по проекту шт. - 345; Количество 2-комнатных квартир, по проекту шт. - 164; Количество 3-комнатных квартир, по проекту шт - 31; Иные основные показатели, по проекту - Общая площадь квартир (с коэф.1): - 21491,92 кв.м; Включая инженерно-техническое обеспечение объекта капитального строительства; Встроенно-пристроенные помещения общественного назначения –офисы Общая площадь, по проекту кв.м - 203,71; ТП-2 Площадь застройки, по проекту кв.м - 29,50;		
5	Адрес (местоположение) объекта:	Московская область, г. о. Балашиха, г. Балашиха, микрорайон №39, ул. Трубецкая, владение 2Б	
6	Краткие проектные характеристики линейного объекта:		
	Категория:(класс)	-	
	Протяженность:	-	
	Мощность (пропускная способность, грузооборот, интенсивность движения):	-	
	Тип (КЛ, ВЛ, КВЛ), уровень напряжения линий электропередачи	-	
	Перечень конструктивных элементов, оказывающих влияние на безопасность:	-	
	Иные показатели :	-	

Срок действия настоящего разрешения – до 28.04.2021 в соответствии с
Раздел 6. Проект организации строительства 17/11/21-Л-ТР-ПОС

**Первый заместитель
министра строительного
комплекса Московской
области**

(должность уполномоченного
лица органа, осуществляющего
выдачу разрешения на строительство)
28.04.2018



И.А. Федотова
(расшифровка подписи)

«На основании заявления Общество с ограниченной ответственностью "Гранель" (P001-9680476538-12909062) внести в разрешение на строительство от 28.04.2018 № RU50-15-10623-2018, выданного Министерством строительного комплекса Московской области следующее(ие) изменение(я):

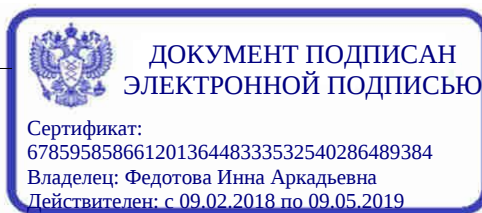
в пункте 4. Таблицы разрешения на строительство «Краткие проектные характеристики для строительства, реконструкции объекта капитального строительства, объекта культурного наследия, если при проведении работ по сохранению объекта культурного наследия затрагиваются конструктивные и другие характеристики надежности и безопасности такого объекта:» добавить таблицу указанными технико-экономические показателями, остальные технико-экономические показатели оставить без изменений:

Жилой дом поз. 5.1			
Общая площадь (кв. м):		Площадь участка (кв. м):	
Объем (куб. м):		в том числе подземной части (куб. м):	
Количество этажей (шт.):		Высота (м):	
Количество подземных этажей (шт.):		Вместимость (чел.):	
Площадь застройки (кв. м):			
Иные показатели:	Встроенно-пристроенные помещения общественного назначения –офисы Полезная площадь, по проекту , кв.м - 237,03;		
Жилой дом поз. 6			
Общая площадь (кв. м):		Площадь участка (кв. м):	
Объем (куб. м):		в том числе подземной части (куб. м):	
Количество этажей (шт.):		Высота (м):	
Количество подземных этажей (шт.):		Вместимость (чел.):	
Площадь застройки (кв. м):			
Иные показатели:	Встроенно-пристроенные помещения общественного назначения –офисы Полезная площадь, по проекту , кв.м - 191,35;		
Жилой дом поз. 5			
Общая площадь (кв. м):		Площадь участка (кв. м):	
Объем (куб. м):		в том числе подземной части (куб. м):	
Количество этажей (шт.):		Высота (м):	
Количество подземных этажей (шт.):		Вместимость (чел.):	
Площадь застройки			

	(кв. м): Иные показатели:	Встроенно-пристроенные помещения общественного назначения (в габаритах наружных стен) в т.ч.: - офисы (в.т.ч. управляющая компания) Иные основные показатели, по проекту - Полезная площадь помещений: - офисы -405,86 кв.м; - управляющая компания -122,60 кв.м;; Встроенно-пристроенные помещения общественного назначения (в габаритах наружных стен) в.т.ч. ДОО Полезная площадь, по проекту , кв.м - 1588,50;
--	------------------------------	---

**Первый заместитель
министра строительного
комплекса Московской
области**

(должность уполномоченного
лица органа, осуществляющего
выдачу разрешения на строительство)
01.06.2018



И.А. Федотова
(расшифровка подписи)



МИНИСТЕРСТВО СТРОИТЕЛЬНОГО КОМПЛЕКСА МОСКОВСКОЙ ОБЛАСТИ

Кому: Общество с ограниченной ответственностью
"Гранель"

наименование застройщика (фамилия, имя,
отчество – для граждан, полное наименование
организации – для юридических лиц)

141068, Московская область, г. Королев, ул.
Сакко и Ванцетти, д. 9, пом. I, комн. 4,
info@granelle.com

почтовый индекс и адрес, адрес электронной почты

РАЗРЕШЕНИЕ на строительство

Дата 28.04.2018

№ RU50-15-10623-2018

Министерство строительного комплекса Московской области

(наименование уполномоченного федерального органа исполнительной власти или органа исполнительной власти субъекта Российской Федерации, или органа

местного самоуправления, осуществляющих выдачу разрешения на строительство. Государственная корпорация по атомной энергии "Росатом")

в соответствии со статьей 51 Градостроительного кодекса Российской Федерации разрешает:

1	Строительство объекта капитального строительства	V
	Реконструкцию объекта капитального строительства	
	Работы по сохранению объекта культурного наследия, затрагивающие конструктивные и другие характеристики надежности и безопасности такого объекта	
	Строительство линейного объекта (объекта капитального строительства, входящего в состав линейного объекта)	
	Реконструкцию линейного объекта (объекта капитального строительства, входящего в состав линейного объекта)	

2	Наименование объекта капитального строительства (этапа) в соответствии с проектной документацией	Комплексная жилая застройка по адресу: Московская область, г.о. Балашиха, микрорайон № 39, ул. Трубецкая, владение 2Б. Жилые дома 1-го пускового комплекса поз. 5, 5.1, 6 с внутривоздушными сетями инженерного обеспечения
	Наименование организации, выдавшей положительное заключение экспертизы проектной документации, и в случаях, предусмотренных законодательством Российской Федерации, реквизиты приказа об утверждении положительного заключения государственной экологической экспертизы	ООО «Негосударственная Экспертиза Московской Области»
	Регистрационный номер и дата выдачи положительного заключения экспертизы проектной документации и в случаях, предусмотренных законодательством Российской Федерации, реквизиты приказа об утверждении положительного заключения государственной экологической экспертизы	№50-2-1-3-0006-18 от 13.04.2018
3	Кадастровый номер земельного участка (земельных участков), в пределах которого (которых) расположен или планируется расположение объекта капитального строительства	50:15:0040602:301
	Номер кадастрового квартала (кадастровых кварталов), в пределах которого (которых) расположен или планируется расположение объекта капитального строительства	50:15:0040602
	Кадастровый номер реконструируемого объекта капитального строительства	
3.1	Сведения о градостроительном плане земельного участка	№RU50340000-MSK000908, дата выдачи 05.03.2018
3.2	Сведения о проекте планировки и проекте межевания территории	Проект планировки территории и проект межевания территории утверждены распоряжением Министерства строительного комплекса Московской области от 02.02.2017 № П01/283
3.3	Сведения о проектной документации объекта капитального строительства, планируемого к строительству, реконструкции, проведению работ сохранения объекта культурного наследия, при которых затрагиваются конструктивные и другие характеристики надежности и безопасности объекта	ООО «ЛАЙМ КОНСТРАКШН», ООО «Гранель»
4	Краткие проектные характеристики для строительства, реконструкции объекта капитального строительства, объекта культурного наследия, если при проведении работ по сохранению объекта культурного наследия затрагиваются конструктивные и другие характеристики надежности и безопасности такого объекта:	

Наименование объекта капитального строительства, входящего в состав имущественного комплекса, в соответствии с проектной документацией:			
Жилой дом поз. 5			
Общая площадь (кв. м):	59469,28	Площадь участка (кв. м):	23458,00
Объем (куб. м):	197976,57	в том числе подземной части (куб. м):	9759,24
Количество этажей (шт.):	18-26	Высота (м):	75,88
Количество подземных этажей (шт.):	1	Вместимость (чел.):	-
Площадь застройки (кв. м):	3301,00		
Иные показатели:	<p>Жилой дом, поз.5 Объем надземной части, по проекту , куб.м - 188217,33; Количество надземных этажей, по проекту - 17-25; Общая площадь квартир с учетом лоджий и балконов, по проекту кв.м - 36757,84; Количество секций, по проекту единиц - 7; Количество квартир, всего, по проекту шт. - 1032; Количество 1-комнатных квартир, по проекту шт. - 696; Количество 2-комнатных квартир, по проекту шт. - 336; Иные основные показатели, по проекту - Общая площадь квартир (с коэф.1): - 37970,28 кв.м; Включая инженерно-техническое обеспечение объекта капитального строительства; Встроенно-пристроенные помещения общественного назначения (в габаритах наружных стен) в т.ч.: - офисы (в.т.ч. управляющая компания) Общая площадь, по проекту кв.м - 573,24; Встроенно-пристроенные помещения общественного назначения (в габаритах наружных стен) в.т.ч. ДОО Общая площадь, по проекту кв.м - 1727,43; Количество мест, по проекту мест - 130,00;</p>		
Жилой дом поз. 5.1			
Общая площадь (кв. м):	19657,94	Площадь участка (кв. м):	23458,00
Объем (куб. м):	64529,45	в том числе подземной части (куб. м):	3502,15
Количество этажей (шт.):	18	Высота (м):	52,78

Количество подземных этажей (шт.):	1	Вместимость (чел.):	-
Площадь застройки (кв. м):	1379,64		
Иные показатели:	Жилой дом, поз.5.1 Объем надземной части, по проекту , куб.м - 61027,30; Количество надземных этажей, по проекту - 17; Общая площадь квартир с учетом лоджий и балконов, по проекту кв.м - 12126,05; Количество секций, по проекту единиц - 3; Количество квартир, всего, по проекту шт. - 398; Количество 1-комнатных квартир, по проекту шт. - 365; Количество 2-комнатных квартир, по проекту шт. - 17; Количество 3-комнатных квартир, по проекту шт - 16; Иные основные показатели, по проекту - Общая площадь квартир (с коэф.1): - 12559,50 кв.м; Включая инженерно-техническое обеспечение объекта капитального строительства; Встроенно-пристроенные помещения общественного назначения –офисы Общая площадь, по проекту кв.м - 253,98; ТП-1 Площадь застройки, по проекту кв.м - 29,50;		
Жилой дом поз. 6			
Общая площадь (кв. м):	32218,39	Площадь участка (кв. м):	23458,00
Объем (куб. м):	105668,38	в том числе подземной части (куб. м):	5725,16
Количество этажей (шт.):	17-18-26	Высота (м):	75,13


Количество подземных этажей (шт.):	1	Вместимость (чел.):	-
Площадь застройки (кв. м):	2228,24		
Иные показатели:	Жилой дом, поз.6 Объем надземной части, по проекту , куб.м - 99943,22; Количество надземных этажей, по проекту - 16-17-25; Общая площадь квартир с учетом лоджий и балконов, по проекту кв.м - 20868,41; Количество секций, по проекту единиц - 5; Количество квартир, всего, по проекту шт. - 540; Количество 1-комнатных квартир, по проекту шт. - 345; Количество 2-комнатных квартир, по проекту шт. - 164; Количество 3-комнатных квартир, по проекту шт - 31; Иные основные показатели, по проекту - Общая площадь квартир (с коэф.1): - 21491,92 кв.м; Включая инженерно-техническое обеспечение объекта капитального строительства; Встроенно-пристроенные помещения общественного назначения –офисы Общая площадь, по проекту кв.м - 203,71; ТП-2 Площадь застройки, по проекту кв.м - 29,50;		
5	Адрес (местоположение) объекта:	Московская область, г. о. Балашиха, г. Балашиха, микрорайон №39, ул. Трубецкая, владение 2Б	
6	Краткие проектные характеристики линейного объекта:		
	Категория:(класс)	-	
	Протяженность:	-	
	Мощность (пропускная способность, грузооборот, интенсивность движения):	-	
	Тип (КЛ, ВЛ, КВЛ), уровень напряжения линий электропередачи	-	
	Перечень конструктивных элементов, оказывающих влияние на безопасность:	-	
	Иные показатели :	-	

Срок действия настоящего разрешения – до 28.04.2021 в соответствии с

Раздел 6. Проект организации строительства 17/11/21-Л-ТР-ПОС

**Первый заместитель
министра строительного
комплекса Московской
области**

(должность уполномоченного
лица органа, осуществляющего
выдачу разрешения на строительство)
28.04.2018



И.А. Федотова
(расшифровка подписи)



МИНИСТЕРСТВО СТРОИТЕЛЬНОГО КОМПЛЕКСА МОСКОВСКОЙ ОБЛАСТИ

Кому: Обществу с ограниченной ответственностью
"Гранель"

наименование застройщика (фамилия, имя,
отчество – для граждан, полное наименование
организации – для юридических лиц)

141068, Московская область, г. Королев, ул.
Сакко и Ванцетти, д. 9, пом. I, комн. 4,
n.serebryakova@granelle.com

почтовый индекс и адрес, адрес электронной почты

РАЗРЕШЕНИЕ на строительство

Дата 30.06.2018

№ RU50-15-11165-2018

Министерство строительного комплекса Московской области

(наименование уполномоченного федерального органа исполнительной власти или органа исполнительной власти субъекта Российской Федерации, или органа

местного самоуправления, осуществляющих выдачу разрешения на строительство. Государственная корпорация по атомной энергии "Росатом")

в соответствии со статьей 51 Градостроительного кодекса Российской Федерации разрешает:

1	Строительство объекта капитального строительства	V
	Реконструкцию объекта капитального строительства	
	Работы по сохранению объекта культурного наследия, затрагивающие конструктивные и другие характеристики надежности и безопасности такого объекта	
	Строительство линейного объекта (объекта капитального строительства, входящего в состав линейного объекта)	
	Реконструкцию линейного объекта (объекта капитального строительства, входящего в состав линейного объекта)	

2	Наименование объекта капитального строительства (этапа) в соответствии с проектной документацией	Комплексная жилая застройка по адресу: Московская область, г.о. Балашиха, микрорайон № 39, ул. Трубецкая, владение 2Б. 3-й пусковой комплекс. Жилой дом №1
	Наименование организации, выдавшей положительное заключение экспертизы проектной документации, и в случаях, предусмотренных законодательством Российской Федерации, реквизиты приказа об утверждении положительного заключения государственной экологической экспертизы	Общество с ограниченной ответственностью «Негосударственная Экспертиза Московской Области»
	Регистрационный номер и дата выдачи положительного заключения экспертизы проектной документации и в случаях, предусмотренных законодательством Российской Федерации, реквизиты приказа об утверждении положительного заключения государственной экологической экспертизы	№ 50-2-1-3-0016-18 от 19.06.2018
3	Кадастровый номер земельного участка (земельных участков), в пределах которого (которых) расположен или планируется расположение объекта капитального строительства	50:15:0000000:151006
	Номер кадастрового квартала (кадастровых кварталов), в пределах которого (которых) расположен или планируется расположение объекта капитального строительства	50:15:0000000
	Кадастровый номер реконструируемого объекта капитального строительства	
3.1	Сведения о градостроительном плане земельного участка	№ RU50340000-MSK000923 подготовлен Главным управлением архитектуры и градостроительства Московской области от 05.03.2018
3.2	Сведения о проекте планировки и проекте межевания территории	Утверждены распоряжением Министерства строительного комплекса Московской области от 02.02.2017 № П01/283
3.3	Сведения о проектной документации объекта капитального строительства, планируемого к строительству, реконструкции, проведению работ сохранения объекта культурного наследия, при которых затрагиваются конструктивные и другие характеристики надежности и безопасности объекта	ООО «ЛАЙМ КОНСТРАКШН», ООО «Гранель»
4	Краткие проектные характеристики для строительства, реконструкции объекта капитального строительства, объекта культурного наследия, если при проведении работ по сохранению объекта культурного наследия затрагиваются конструктивные и другие характеристики надежности и безопасности такого объекта:	
	Наименование объекта капитального строительства, входящего в состав	

имущественного комплекса, в соответствии с проектной документацией:			
Общая площадь (кв. м):	44724,03	Площадь участка (кв. м):	17797,00
Объем (куб. м):	145562,18	в том числе подземной части (куб. м):	7758,01
Количество этажей (шт.):	14-16-26	Высота (м):	75,13
Количество подземных этажей (шт.):	1	Вместимость (чел.):	-
Площадь застройки (кв. м):	3078,94		
Иные показатели:	<p>Жилой дом №1 Объем надземной части, по проекту , куб.м - 137804,17; Количество надземных этажей, по проекту - 14-16-25; Общая площадь квартир с учетом лоджий и балконов, по проекту кв.м - 27557,15; Количество секций, по проекту единиц - 7; Количество квартир, всего, по проекту шт. - 775; Количество 1-комнатных квартир, по проекту шт. - 564; Количество 2-комнатных квартир, по проекту шт. - 185; Количество 3-комнатных квартир, по проекту шт - 26; Иные основные показатели, по проекту - Общая площадь квартир (с коэф. 0,5) - 27557,15 кв.м; Встроенно-пристроенные помещения общественного назначения: - офисы Общая площадь, по проекту кв.м - 382,28; Встроенно-пристроенные помещения общественного назначения: - апартотель Общая площадь, по проекту кв.м - 1351,71; Иные основные показатели, по проекту - общая площадь апартаментов апартотеля - 982,25 кв.м, общее количество апартаментов - 29 шт, в том числе, однокомнатных - 25 шт., двухкомнатных - 4 шт.;</p>		
5	Адрес (местоположение) объекта:	Московская область, , Балашихинский район, г. Балашиха, ул. Трубецкая	
6	Краткие проектные характеристики линейного объекта:		
	Категория:(класс)	-	
	Протяженность:	-	
	Мощность (пропускная способность, грузооборот, интенсивность движения):	-	
	Тип (КЛ, ВЛ, КВЛ), уровень напряжения линий электропередачи	-	
	Перечень конструктивных элементов, оказывающих влияние на безопасность:	-	

Иные показатели :	-
-------------------	---

Срок действия настоящего разрешения – до 30.06.2023 в соответствии с
Раздел 6. Проект организации строительства 18/04/09-Л-ТР-ЗПК-ПОС

**Первый заместитель
министра строительного
комплекса Московской
области**

(должность уполномоченного
лица органа, осуществляющего
выдачу разрешения на строительство)
30.06.2018



И.А. Федотова
(расшифровка подписи)

«На основании заявления Общество с ограниченной ответственностью "Гранель" (P001-7444454227-14260766) внести в разрешение на строительство от 30.06.2018 № RU50-15-11165-2018, выданного Министерством строительного комплекса Московской области следующее(ие) изменение(я):

2	Наименование объекта капитального строительства (этапа) в соответствии с проектной документацией	Комплексная жилая застройка по адресу: Московская область, городской округ Балашиха, микрорайон № 39, ул. Трубная, владение 2Б. Жилой дом 3-го пускового комплекса № 1 с внутриплощадочными сетями инженерного обеспечения
	Наименование организации, выдавшей положительное заключение экспертизы проектной документации, и в случаях, предусмотренных законодательством Российской Федерации, реквизиты приказа об утверждении положительного заключения государственной экологической экспертизы	
	Регистрационный номер и дата выдачи положительного заключения экспертизы проектной документации и в случаях, предусмотренных законодательством Российской Федерации, реквизиты приказа об утверждении положительного заключения государственной экологической экспертизы	

3.3	Сведения о проектной документации объекта капитального строительства, планируемого к строительству, реконструкции, проведению работ сохранения объекта культурного наследия, при которых затрагиваются конструктивные и другие характеристики надежности и безопасности объекта	ООО "ЛАЙМ-КОНСТРАКШН"
-----	---	------------------------------

	Общая площадь (кв. м):		Площадь участка (кв. м):	
	Объем (куб. м):		в том числе подземной части (куб. м):	
	Количество этажей (шт.):	15-17-26	Высота (м):	
	Количество подземных этажей (шт.):		Вместимость (чел.):	
	Площадь застройки (кв. м):			
	Иные показатели:			

**Первый заместитель
министра строительного
комплекса Московской
области**

(должность уполномоченного
лица органа, осуществляющего
выдачу разрешения на строительство)

17.07.2018



**ДОКУМЕНТ ПОДПИСАН
ЭЛЕКТРОННОЙ ПОДПИСЬЮ**

Сертификат:

67859585866120136448333532540286489384

Владелец: Федотова Инна Аркадьевна

Действителен: с 09.02.2018 по 09.05.2019

И.А. Федотова

(расшифровка подписи)

«На основании заявления ООО "Гранель" (P001-7444454227-15586164) об исправлении технической ошибки внести в разрешение на строительство от 30.06.2018 № RU50-15-11165-2018, выданного Министерством строительного комплекса Московской области (далее – разрешение на строительство) следующее(ие) изменение(я):
пункт 2 таблицы разрешения на строительство изложить в следующей редакции:

2	Наименование объекта капитального строительства (этапа) в соответствии с проектной документацией	Комплексная жилая застройка по адресу: Московская область, городской округ Балашиха, микрорайон № 39, ул. Трубецкая, владение 2Б. Жилой дом 3-го пускового комплекса № 1 с внутриплощадочными сетями инженерного обеспечения
	Наименование организации, выдавшей положительное заключение экспертизы проектной документации, и в случаях, предусмотренных законодательством Российской Федерации, реквизиты приказа об утверждении положительного заключения государственной экологической экспертизы	Общество с ограниченной ответственностью «Негосударственная Экспертиза Московской Области»
	Регистрационный номер и дата выдачи положительного заключения экспертизы проектной документации и в случаях, предусмотренных законодательством Российской Федерации, реквизиты приказа об утверждении положительного заключения государственной экологической экспертизы	№ 50-2-1-3-0016-18 от 19.06.2018

**Первый заместитель
министра строительного
комплекса Московской
области**

(должность уполномоченного
лица органа, осуществляющего
выдачу разрешения на строительство)
03.09.2018



И.А. Федотова
(расшифровка подписи)



МИНИСТЕРСТВО СТРОИТЕЛЬНОГО КОМПЛЕКСА МОСКОВСКОЙ ОБЛАСТИ

Кому: Общество с ограниченной ответственностью
"Гранель"

наименование застройщика (фамилия, имя,
отчество – для граждан, полное наименование
организации – для юридических лиц)

141068, Московская область, г. Королев, ул.
Сакко и Ванцетти, д. 9, пом. I, комн. 4,
info@granelle.com

почтовый индекс и адрес, адрес электронной почты

РАЗРЕШЕНИЕ на строительство

Дата 30.06.2018

№ RU50-15-11168-2018

Министерство строительного комплекса Московской области

(наименование уполномоченного федерального органа исполнительной власти или органа исполнительной власти субъекта Российской Федерации, или органа

местного самоуправления, осуществляющих выдачу разрешения на строительство. Государственная корпорация по атомной энергии "Росатом")

в соответствии со статьей 51 Градостроительного кодекса Российской Федерации разрешает:

1	Строительство объекта капитального строительства	V
	Реконструкцию объекта капитального строительства	
	Работы по сохранению объекта культурного наследия, затрагивающие конструктивные и другие характеристики надежности и безопасности такого объекта	
	Строительство линейного объекта (объекта капитального строительства, входящего в состав линейного объекта)	
	Реконструкцию линейного объекта (объекта капитального строительства, входящего в состав линейного объекта)	

2	Наименование объекта капитального строительства (этапа) в соответствии с проектной документацией	Комплексная жилая застройка по адресу: Московская область, городской округ Балашиха, микрорайон № 39, ул. Трубецкая, владение 2Б. Жилые дома 2-го пускового комплекса № 3, № 4 с внутривоздушными сетями инженерного обеспечения
	Наименование организации, выдавшей положительное заключение экспертизы проектной документации, и в случаях, предусмотренных законодательством Российской Федерации, реквизиты приказа об утверждении положительного заключения государственной экологической экспертизы	ООО «Негосударственная Экспертиза Московской Области»
	Регистрационный номер и дата выдачи положительного заключения экспертизы проектной документации и в случаях, предусмотренных законодательством Российской Федерации, реквизиты приказа об утверждении положительного заключения государственной экологической экспертизы	№50-2-1-3-0015-18 от 19.06.2018
3	Кадастровый номер земельного участка (земельных участков), в пределах которого (которых) расположен или планируется расположение объекта капитального строительства	50:15:0040602:300, 50:15:0040602:304, 50:15:0040602:306
	Номер кадастрового квартала (кадастровых кварталов), в пределах которого (которых) расположен или планируется расположение объекта капитального строительства	50:15:0040602
	Кадастровый номер реконструируемого объекта капитального строительства	
3.1	Сведения о градостроительном плане земельного участка	№RU50340000-MSK000944, дата выдачи 05.03.2018
3.2	Сведения о проекте планировки и проекте межевания территории	Утверждены распоряжением министерства строительного комплекса Московской области от 02.02.2017 № П01/283
3.3	Сведения о проектной документации объекта капитального строительства, планируемого к строительству, реконструкции, проведению работ сохранения объекта культурного наследия, при которых затрагиваются конструктивные и другие характеристики надежности и безопасности объекта	ООО «ЛАЙМ КОНСТРАКШН», ООО «Гранель»
4	Краткие проектные характеристики для строительства, реконструкции объекта капитального строительства, объекта культурного наследия, если при проведении работ по сохранению объекта культурного наследия затрагиваются конструктивные и другие характеристики надежности и безопасности такого объекта:	
	Наименование объекта капитального строительства, входящего в состав	

имущественного комплекса, в соответствии с проектной документацией:			
Жилой дом поз. 3			
Общая площадь (кв. м):	85084,98	Площадь участка (кв. м):	26710,00
Объем (куб. м):	275852,51	в том числе подземной части (куб. м):	12538,13
Количество этажей (шт.):	18-26	Высота (м):	75,13
Количество подземных этажей (шт.):	1	Вместимость (чел.):	-
Площадь застройки (кв. м):	4996,75		
Иные показатели:	<p>Комплексная жилая застройка по адресу: Московская область, городской округ Балашиха, микрорайон № 39, ул. Трубецкая, владение 2Б. Жилой дом 2-го пускового комплекса № 3 с внутриплощадочными сетями инженерного обеспечения</p> <p>Объем надземной части, по проекту , куб.м - 263314,38;</p> <p>Количество надземных этажей, по проекту - 17-25;</p> <p>Общая площадь квартир с учетом лоджий и балконов, по проекту кв.м - 54368,93;</p> <p>Количество секций, по проекту единиц - 11;</p> <p>Количество квартир, всего, по проекту шт. - 1529;</p> <p>Количество 1-комнатных квартир, по проекту шт. - 1136;</p> <p>Количество 2-комнатных квартир, по проекту шт. - 344;</p> <p>Количество 3-комнатных квартир, по проекту шт - 49;</p> <p>Иные основные показатели, по проекту - Включая инженерно-техническое обеспечение объекта капитального строительства;</p> <p>Встроенно-пристроенные помещения общественного назначения: - офисы</p> <p>Общая площадь, по проекту кв.м - 136,40;</p> <p>Встроенно-пристроенные помещения общественного назначения: - поликлиника</p> <p>Общая площадь, по проекту кв.м - 571,86;</p> <p>Встроенно-пристроенные помещения общественного назначения: - апартотель (апартаменты гостиничного типа)</p> <p>Общая площадь, по проекту кв.м - 924,21;</p> <p>ТП</p> <p>Количество этажей, по проекту этажей - 1;</p> <p>Количество надземных этажей, по проекту - 1;</p> <p>Площадь застройки, по проекту кв.м - 32,00;</p> <p>Иные основные показатели, по проекту - Площадь апартаментов апартотеля: -510,25 кв.м;;</p> <p>Встроенно-пристроенные помещения общественного назначения: - администрация апартотеля</p> <p>Общая площадь, по проекту кв.м - 135,82;</p>		
Жилой дом поз. 4			

Общая площадь (кв. м):	26709,57	Площадь участка (кв. м):	26710,00
Объем (куб. м):	88925,66	в том числе подземной части (куб. м):	7276,26
Количество этажей (шт.):	15-17	Высота (м):	50,23
Количество подземных этажей (шт.):	1	Вместимость (чел.):	-
Площадь застройки (кв. м):	2535,89		
Иные показатели:	<p>Комплексная жилая застройка по адресу: Московская область, городской округ Балашиха, микрорайон № 39, ул. Трубецкая, владение 2Б. Жилой дом 2-го пускового комплекса № 4 с внутриплощадочными сетями инженерного обеспечения</p> <p>Объем надземной части, по проекту , куб.м - 81649,40;</p> <p>Количество надземных этажей, по проекту - 14-16;</p> <p>Общая площадь квартир с учетом лоджий и балконов, по проекту кв.м - 15814,96;</p> <p>Количество секций, по проекту единиц - 5;</p> <p>Количество квартир, всего, по проекту шт. - 415;</p> <p>Количество 1-комнатных квартир, по проекту шт. - 281;</p> <p>Количество 2-комнатных квартир, по проекту шт. - 108;</p> <p>Количество 3-комнатных квартир, по проекту шт - 26;</p> <p>Иные основные показатели, по проекту - Включая инженерно-техническое обеспечение объекта капитального строительства;</p> <p>Встроенно-пристроенные помещения общественного назначения: - офисы</p> <p>Общая площадь, по проекту кв.м - 147,76;</p> <p>Встроенно-пристроенные помещения общественного назначения: - ДОО</p> <p>Общая площадь, по проекту кв.м - 1556,66;</p> <p>ТП</p> <p>Количество этажей, по проекту этажей - 1;</p> <p>Количество надземных этажей, по проекту - 1;</p> <p>Площадь застройки, по проекту кв.м - 32,00;</p>		
5	Адрес (местоположение) объекта:	Московская область, Балашихинский район, г. Балашиха, ул. Трубецкая	
6	Краткие проектные характеристики линейного объекта:		
	Категория:(класс)	-	
	Протяженность:	-	
	Мощность (пропускная способность, грузооборот, интенсивность движения):	-	
	Тип (КЛ, ВЛ, КВЛ), уровень напряжения линий электропередачи	-	

Перечень конструктивных элементов, оказывающих влияние на безопасность:	-
Иные показатели :	-

Срок действия настоящего разрешения – до 30.06.2023 в соответствии с

Раздел 6. Проект организации строительства 18/04/02-Л-ТР-2ПК-ПОС

**Первый заместитель
министра строительного
комплекса Московской
области**

(должность уполномоченного
лица органа, осуществляющего
выдачу разрешения на строительство)

30.06.2018



И.А. Федотова
(расшифровка подписи)

«На основании заявления Общество с ограниченной ответственностью "Гранель" (P001-7444454227-14261146) внести в разрешение на строительство от 30.06.2018 № RU50-15-11168-2018, выданного Министерством строительного комплекса Московской области следующее(ие) изменение(я):

в пункте 4. Таблицы разрешения на строительство «Краткие проектные характеристики для строительства, реконструкции объекта капитального строительства, объекта культурного наследия, если при проведении работ по сохранению объекта культурного наследия затрагиваются конструктивные и другие характеристики надежности и безопасности такого объекта: Наименование объекта капитального строительства, входящего в состав имущественного комплекса, в соответствии с проектной документацией: "Жилой дом поз. 3" в графе «Иные показатели:» исключить технико-экономические показатели "ТП"; технико-экономические показатели "Встроенно-пристроенные помещения общественного назначения: -апартаменты (апартаменты гостиничного типа)": дополнить показателем "Общее количество апартаментов, в т.ч.: - однокомнатных - 17 шт."; в пункте 4. Таблицы разрешения на строительство «Краткие проектные характеристики для строительства, реконструкции объекта капитального строительства, объекта культурного наследия, если при проведении работ по сохранению объекта культурного наследия затрагиваются конструктивные и другие характеристики надежности и безопасности такого объекта: Наименование объекта капитального строительства, входящего в состав имущественного комплекса, в соответствии с проектной документацией: "Жилой дом поз. 4" в графе «Иные показатели:» исключить технико-экономические показатели "ТП"

**Первый заместитель
министра строительного
комплекса Московской
области**

(должность уполномоченного
лица органа, осуществляющего
выдачу разрешения на строительство)
17.07.2018



И.А. Федотова
(расшифровка подписи)