

Кому **Обществу с ограниченной ответственностью**

«МЕРА»

(фамилия, имя, отчество – для граждан, полное наименование
187026, Ленинградская область, Тосненский район,

организации – для юридических лиц),

г. Никольское, ул. Школьная, дом 2

его почтовый индекс и адрес,

e-mail: mera_2006@mail.ru

адрес электронной почты)

**РАЗРЕШЕНИЕ
на строительство**

Дата **02 декабря 2016 г.**

№ 47-RU47517105-172К-2016

Комитет государственного строительного надзора и государственной экспертизы

(наименование уполномоченного федерального органа исполнительной власти или органа исполнительной власти субъекта Российской Федерации, или

Ленинградской области

органа местного самоуправления, осуществляющих выдачу разрешения на строительство. Государственная корпорация по атомной энергии "Росатом")

в соответствии со статьей 51 Градостроительного кодекса Российской Федерации, разрешает:


1	Строительство объекта капитального строительства	X
	Реконструкцию объекта капитального строительства	-
	Работы по сохранению объекта культурного наследия, затрагивающие конструктивные и другие характеристики надежности и безопасности такого объекта	-
	Строительство линейного объекта (объекта капитального строительства, входящего в состав линейного объекта)	-
	Реконструкцию линейного объекта (объекта капитального строительства, входящего в состав линейного объекта)	-
2	Наименование объекта капитального строительства (этапа) в соответствии с проектной документацией	Многоквартирный жилой дом
	Наименование организации, выдавшей положительное заключение экспертизы проектной документации, и в случаях, предусмотренных законодательством Российской Федерации, реквизиты приказа об утверждении положительного заключения государственной экологической экспертизы	ООО «ЭКСПЕРТ-ПРОЕКТ»

Регистрационный номер и дата выдачи положительного заключения экспертизы проектной документации и в случаях, предусмотренных законодательством Российской Федерации, реквизиты приказа об утверждении положительного заключения государственной экологической экспертизы	№78-2-1-3-0062-16 от 23.11.2016 г.		
Кадастровый номер земельного участка (земельных участков), в пределах которого (которых) расположен или планируется расположение объекта капитального строительства	47:26:0608006:2723		
Номер кадастрового квартала (кадастровых кварталов), в пределах которого (которых) расположен или планируется расположение объекта капитального строительства	47:26:0608006		
Кадастровый номер реконструируемого объекта капитального строительства	-		
Сведения о градостроительном плане земельного участка	от 30.09.2016 г. № RU47517105-576 выдан администрацией муниципального образования Тосненский район Ленинградской области		
Сведения о проекте планировки и проекте межевания территории			
Сведения о проектной документации объекта капитального строительства, планируемого к строительству, реконструкции, проведению работ сохранения объекта культурного наследия, при которых затрагиваются конструктивные и другие характеристики надежности и безопасности объекта	ООО «МастерПлан» 2016 г. шифр проекта 20-16		
Краткие проектные характеристики для строительства, реконструкции объекта капитального строительства, объекта культурного наследия, если при проведении работ по сохранению объекта культурного наследия затрагиваются конструктивные и другие характеристики надежности и безопасности такого объекта:			
Наименование объекта капитального строительства, входящего в состав имущественного комплекса, в соответствии с проектной документацией:			
Общая площадь (кв. м):	7783,00	Площадь участка (кв. м):	966
Объем (куб. м):	27790	в том числе подземной части (куб. м):	1829
Количество этажей (шт.):	16	Высота (м):	49,9
Количество подземных этажей (шт.):	1	Вместимость (чел.):	-
Площадь застройки (кв. м):	543	Общая площадь квартир (за исключением балконов, лоджий) (кв. м):	4710,60
Количество квартир (шт.):	112		
Количество секций (шт.):	1	Общая площадь квартир (с учетом балконов, лоджий) (кв. м):	5056,30
Количество лифтов (шт.):	2		

Общая площадь встроенных помещений (кв. м):	349,8	Общая площадь нежилых помещений, в том числе площадь общего имущества в многоквартирном доме	1717,3
5	Адрес (местоположение) объекта	Ленинградская область, г. Тосно, ул. М. Горького, д. 196	
6	Краткие проектные характеристики линейного объекта		
	Категория: (класс)	-	
	Протяженность:	-	
	Мощность (пропускная способность, грузооборот, интенсивность движения):	-	
	Тип (КЛ, ВЛ, КВЛ), уровень напряжения линий электропередачи	-	
	Перечень конструктивных элементов, оказывающих влияние на безопасность:	-	

Срок действия настоящего разрешения – до “ 17 ” сентября 20 18 г. в соответствии с проектом организации строительства (шифр проекта: 20-16-ПОС, том 6)

Заместитель председателя комитета-начальник административно-правового отдела
(должность уполномоченного лица органа, осуществляющего выдачу разрешения на строительство)



(подпись) **К.А. Федосеев**
(расшифровка подписи)

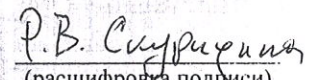
“ 02 ” декабря 20 16 г.
М.П.



Действие настоящего разрешения продлено до “ 31 ” декабря 20 18 г.

Копиями приказа контроля и выдачи разрешений на строительство и ввод объектов в эксплуатацию
(должность уполномоченного лица органа, осуществляющего выдачу разрешения на строительство)




(расшифровка подписи)

“ 20 ” июля 20 18 г.
М.П.

Действие настоящего разрешения продлено до “ ” 20 г.

(должность уполномоченного лица органа, осуществляющего выдачу разрешения на строительство) (подпись) (расшифровка подписи)

“ ” 20 г.
М.П.