

🕒 Создано: 03.08.2022 в 23:21

Обновлено: 23.03.2026 в 11:06

Ожогоино, улица Солнечная, д/длд 66

400 000 ₺

Ожогоино, улица Солнечная, д/длд 66

Улица

[улица Солнечная](#)

Земельные участки

Площадь участка

12.07 соток

Детали объекта

Тип сделки

Продам

Раздел

[Земельные участки](#)

возможен торг, водопровод, электричество, газ

Описание

Продаю земельный участок для строительства дома, в 80 км от г. Москвы. Адрес участка: Московская обл , г Волоколамск , деревня Ожогоино. Площадь участка - 12,07 соток. Вид разрешённого использования: для дачного строительства. Кадастровый номер: 50:07:0010505:138. Кадастровая стоимость: 441 460 рублей. Категория земель: земли сельскохозяйственного назначения. Вид права: собственность. Один собственник, физическое лицо. Участок отмежеван, то есть, установлены границы согласно законодательству. Участок расположен в

<https://move.ru/objects/6881455756>

Костюк Александр

79956688416

для заметок

Сведения по объекту деревня Ожогоино, Московская обл., г. Волоколамск, деревня Ожогоино - кадастровый номер 50:07:0010505:138

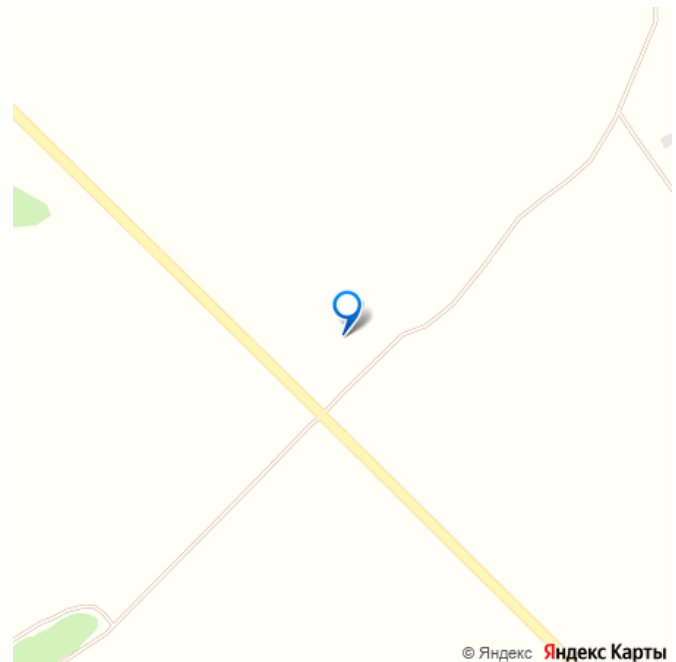
Тип: земельный участок
Статус: ранее учтенный
Кадастровый номер: 50:07:0010505:138
Регион: Московская область
Кадастровый район: Волоколамский кадастровый район
Почтовый индекс: 543615
Адрес полей: деревня Ожогоино, Московская обл., г. Волоколамск, деревня Ожогоино
Адрес по документам: Волоколамский р-н, д. Ожогоино
Площадь: 1 207,00 м2 (квадратный метр)
Разрешенное использование: для иных видов сельскохозяйственного использования
По документу числителю: для дачного строительства
Категория земель: земли сельскохозяйственного назначения
Дата постановки на учет: 25.02.2009
Дата обновления информации: 07.04.2022
Кадастровая стоимость: 441 460 руб.
Дата определения стоимости: 01.01.2019
Дата внесения стоимости в базу: 07.04.2022
Предварительный расчет налога по общей формуле: 441 руб.
Выгрузка сведений на ГИМ: 17.06.2020

СВЕДЕНИЯ О ВЛАДЕЛЬЦЕ:
Данные о владельце отсутствуют

АРЕСТ, ОБРЕМЕНЕНИЯ И ЗАЛОГ:
Арест и обременения: данные по запросу
Наличие залога в банке: ипотека № ***-**-07/002/701*-371 от **/03.20**
Проверить на арест и залог

Заказать отчеты на объект >

move.ru



красивом, живописном месте, в 20 км от г. Волоколамск. Заповедные места, чистый воздух и шикарная природа. Хорошие подъездные пути, круглогодичный подъезд. Все коммуникации находятся рядом. Цена участка - 400 000 рублей.

Сведения по объекту деревня Ожогино, Московская обл., г Волоколамск, деревня Ожогино - кадастровый номер 50:07:0010505:138

Тип: земельный участок
 Статус: ранее учтенный
 Кадастровый номер: 50:07:0010505:138
 Регион: Московская область
 Кадастровый район: Волоколамский кадастровый район
 Почтовый индекс: 143615
 Адрес: полный: деревня Ожогино, Московская обл., Волоколамск, деревня Ожогино
 Адрес по документам: Волоколамский р-н, д. Ожогино

Площадь: 1 207,00 м² (квадратный метр)
 Разрешение использования: для иных видов сельскохозяйственного использования
 По документу числится для дачного строительства
 Категория земель: земли сельскохозяйственного назначения
 Дата постановки на учет: 25.02.2009
 Дата обновления информации: 07.04.2022

Кадастровая стоимость: 441 460 руб.
 Дата определения стоимости: 01.01.2018
 Дата внесения стоимости в Бау: 07.04.2022


Предварительный расчет налога по общей формуле: 441 руб.
 Выгрузка сведений из ГИЗ: 17.06.2020

Датум выдачи: 25.04.2022 09:48

СВЕДЕНИЯ О ВЛАДЕЛЬЦЕ:
 Данные о владельце отсутствуют

АРЕСТ, ОБРЕМЕНЕНИЯ И ЗАЛОГ:
 Арест и ограничения: данные по запросу
 Наличие залога в банке: ипотека № ***/**/07/002/051*071 в **/02.20**
 Проверить на арест и залог

Заказать отчеты на объект >



Публичная кадастровая карта России онлайн
 Кадастровая карта России, Москвы, и каждого региона. Сайт не является официальным сайтом Росреестра

ГЛАВНАЯ ВЫБОР РЕГИОНА ИНФОРМАЦИЯ СТАТЬИ ОБРАТНАЯ СВЯЗЬ


Публичная кадастровая карта России

50:07:0010505:138

Кадастровый номер: 50:07:0010505:138
 Категория земель: земли сельскохозяйственного назначения для дачного строительства
 Земельный участок по адресу: р-н Волоколамский, ул.с. Теряево, в.п.д. Ожогино
 Уточненная площадь: 1 207 кв.м.
 Владелец: Прислана
 Планшеты

Посмотреть доступные отчеты

Карта Яндекс, Карта Google, OpenStreetMap, Спутник Яндекс, Спутник Google, Спутник Bing, Показать кадастровые границы участка, Топографическая карта




Публичная кадастровая карта России онлайн
 Кадастровая карта России, Москвы, и каждого региона. Сайт не является официальным сайтом Росреестра

ГЛАВНАЯ ВЫБОР РЕГИОНА ИНФОРМАЦИЯ СТАТЬИ ОБРАТНАЯ СВЯЗЬ

Публичная кадастровая карта России

50:07:0010505:138

Карта Яндекс, Карта Google, OpenStreetMap, Спутник Яндекс, Спутник Google, Спутник Bing, Показать кадастровые границы участка, Топографическая карта




Публичная кадастровая карта России онлайн
 Кадастровая карта России, Москвы, и каждого региона. Сайт не является официальным сайтом Росреестра

ГЛАВНАЯ ВЫБОР РЕГИОНА ИНФОРМАЦИЯ СТАТЬИ ОБРАТНАЯ СВЯЗЬ

Публичная кадастровая карта России

50:07:0010505:138

Карта Яндекс, Карта Google, OpenStreetMap, Спутник Яндекс, Спутник Google, Спутник Bing, Показать кадастровые границы участка, Топографическая карта





Публичная кадастровая карта России онлайн
 Кадастровая карта России, Москвы, и каждого региона. Сайт не является официальным сайтом Росреестра


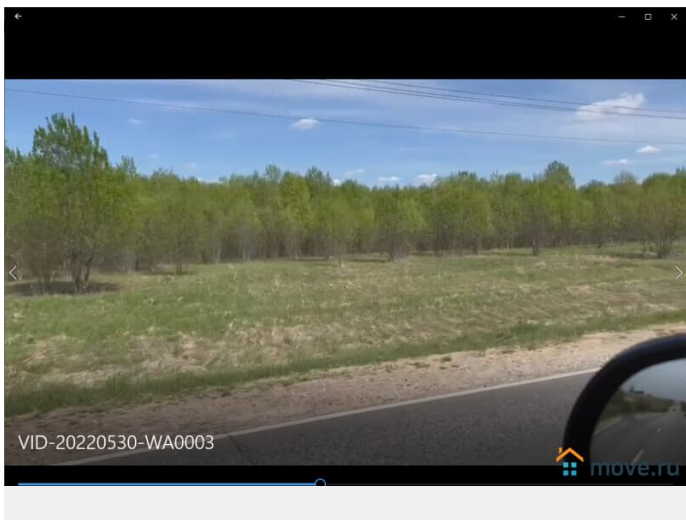
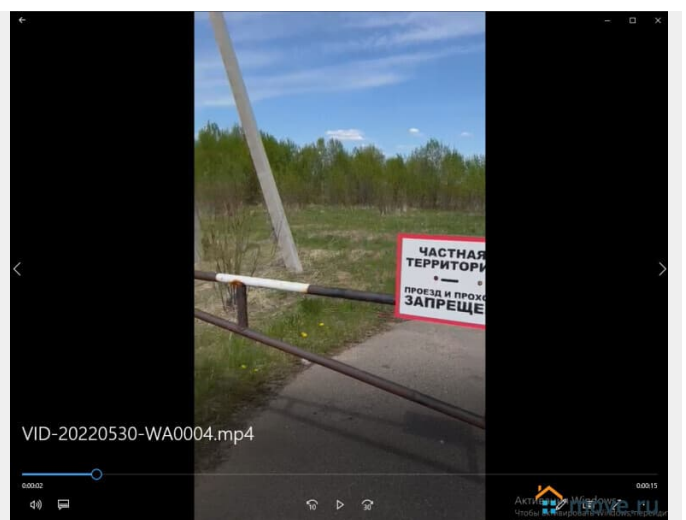
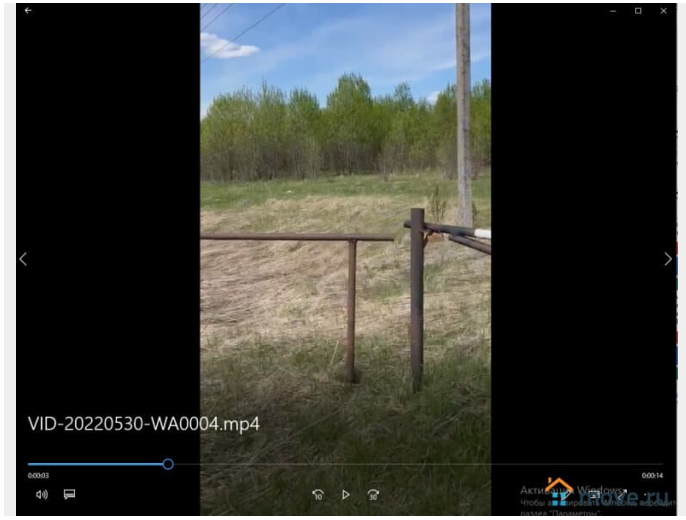
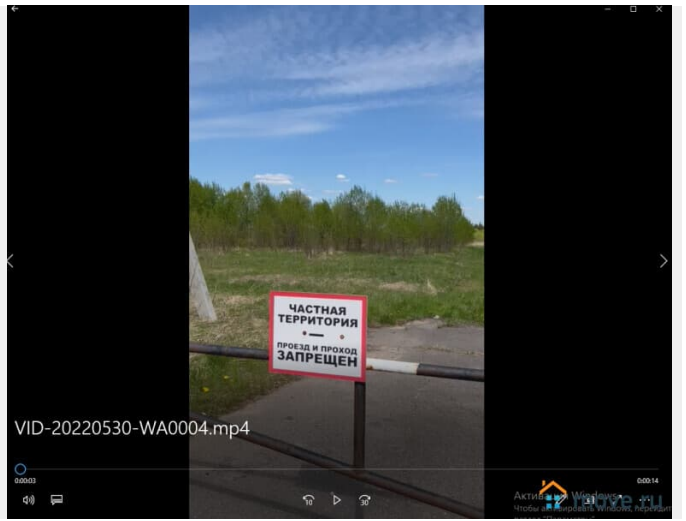
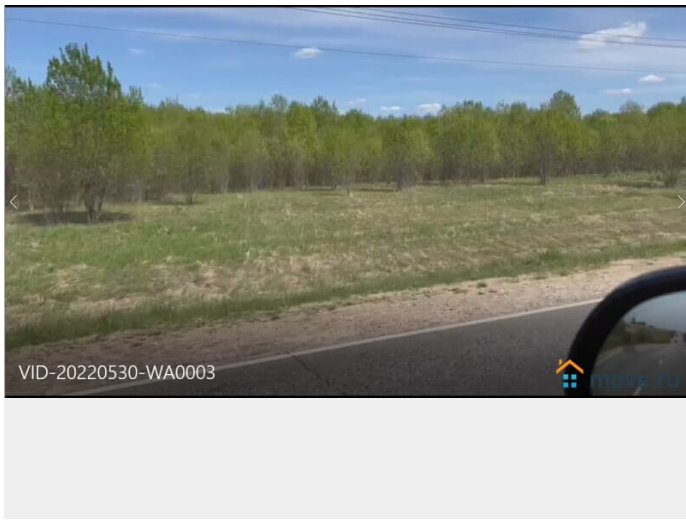
ГЛАВНАЯ ВЫБОР РЕГИОНА ИНФОРМАЦИЯ СТАТЬИ ОБРАТНАЯ СВЯЗЬ

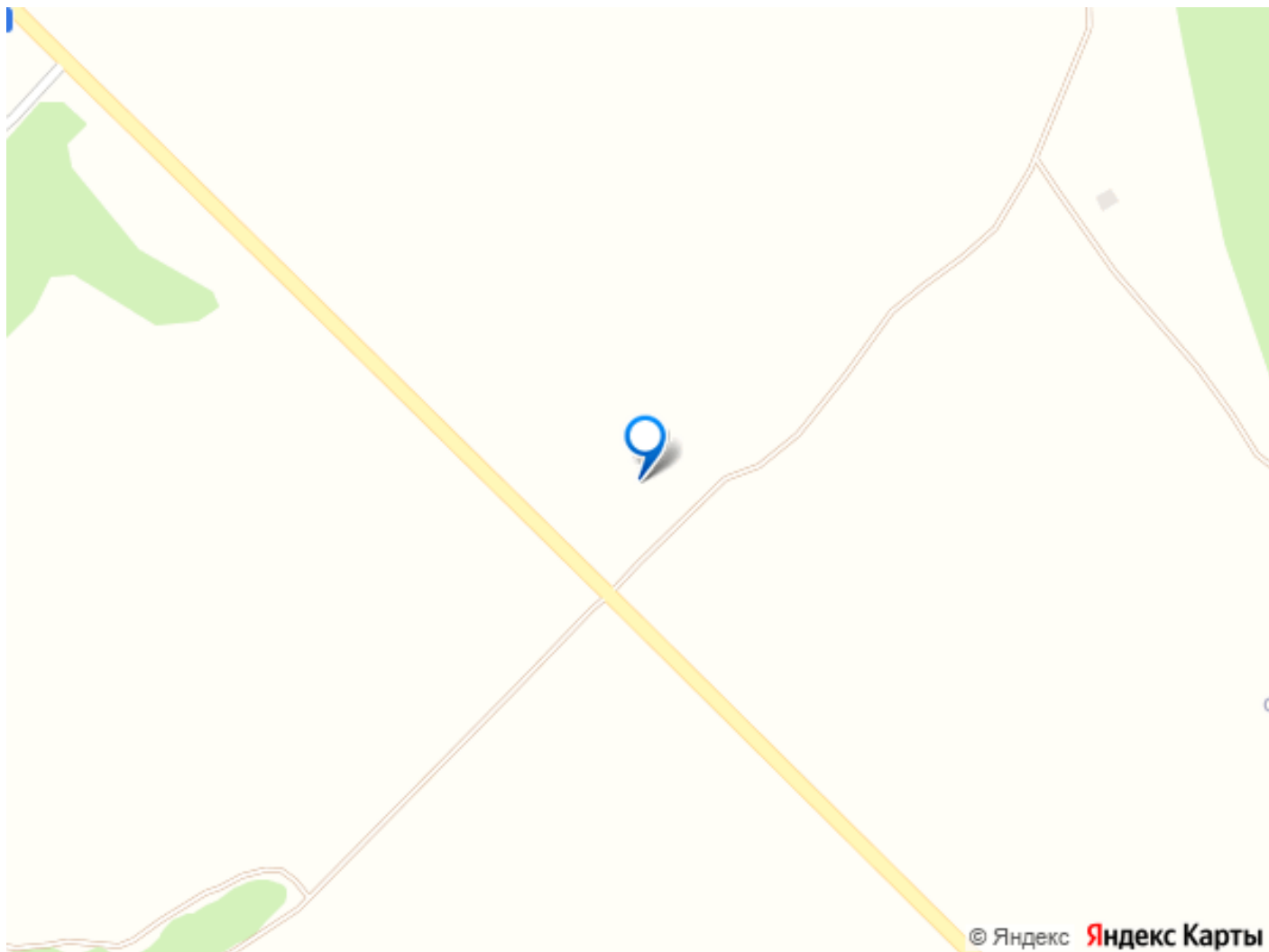
Публичная кадастровая карта России

50:07:0010505:138

Карта Яндекс, Карта Google, OpenStreetMap, Спутник Яндекс, Спутник Google, Спутник Bing, Показать кадастровые границы участка, Топографическая карта





Move.ru - вся недвижимость России